
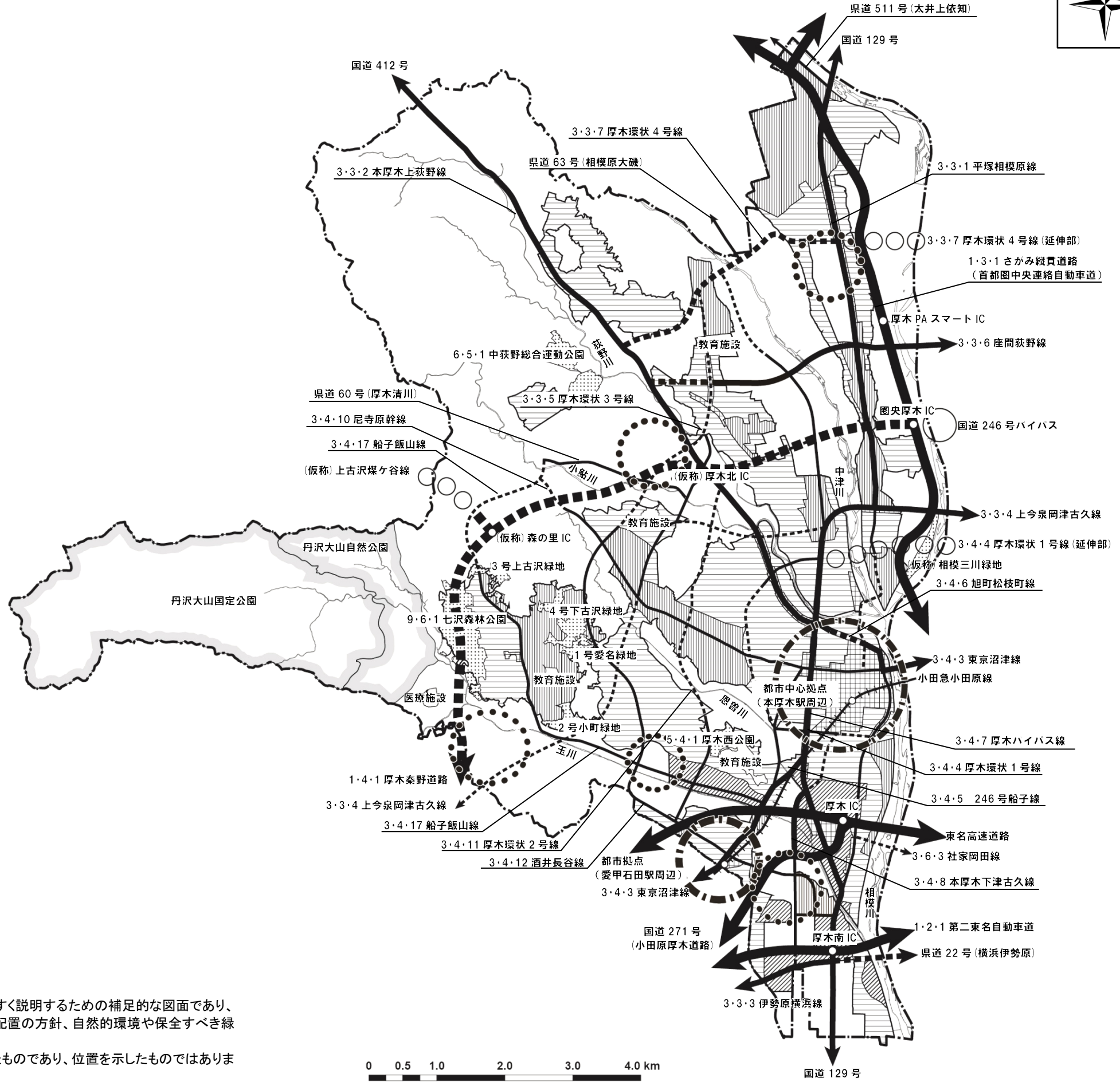


厚木都市計画都市計画区域の整備、開発及び保全の方針附図（厚木市）



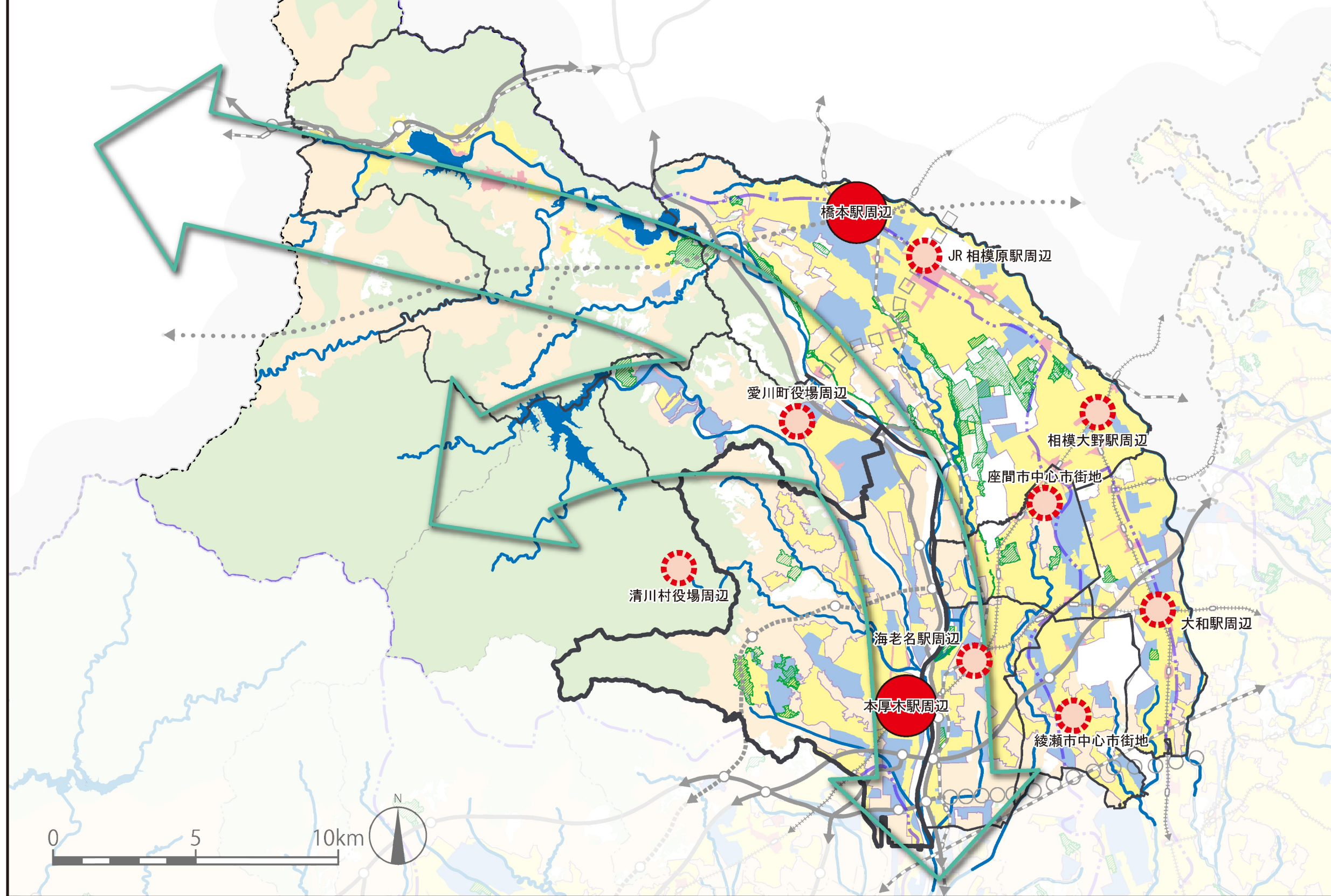
凡 例	
---	都市計画区域
—	市街化区域
+++++	都市高速鉄道等(私鉄)
~~~~~	河川
————	自動車専用道路(整備済)
■■■■■	自動車専用道路(未整備)
○○○	自動車専用道路(構想)
————	主要幹線道路(整備済)
■■■■■	主要幹線道路(未整備)
————	幹線道路(整備済)
-----	幹線道路(未整備)
○○○○	主要幹線道路・幹線道路(構想)
■	商業・業務地
□	住宅地
■	工業地
■	流通業務地
■	公園緑地等
■	自然公園
◇	大規模施設
○	新市街地ゾーン
○	集約拠点



※ 方針附図は、「都市計画区域の整備、開発及び保全の方針」の内容をわかりやすく説明するための補足的な図面であり、市街地の範囲、主要な用途等の土地利用の方針、広域的、根幹的な交通体系の配置の方針、自然的環境や保全すべき緑地等の方針などをおおまかに示したものです。  
 道路等の構想路線(○で表示)については、おおむねのネットワークを表示したものであり、位置を示したものではありません。  
 道路で、(未整備)には整備中のものも含まれます。

# 県央都市圏域の都市イメージ

※都市圏域の都市イメージは、広域的な都市の将来像を分かりやすく説明するための補足的な図面であり、広域拠点、土地利用の状況、根幹的な交通体系、自然的環境などをおおまかに示したものです。道路等の構想路線については、おおむねのネットワークを示したものであり、位置を示したものではありません。道路等で（未整備）には整備中のもも含まれます。



## 凡例

- 広域拠点
- 地域の拠点
- ➡ 水とみどりのネットワーク
  
- 住宅地
- 商業・業務地
- 工業・流通業務用地
  
- 道路**
- 自動車専用道路（整備済）
- 自動車専用道路（未整備）
- 自動車専用道路（構想）
  
- 鉄道**
- 都市高速鉄道等（JR線）
- 都市高速鉄道等（私鉄）
- 都市高速鉄道等（未整備）
- 都市高速鉄道等（構想）
  
- 都市計画公園・緑地等（10ha以上）
- 森林地域・自然公園地域・自然保全地域
- 農業地域
  
- 河川（一級・二級）
- 流域界
  
- 都市計画区域
- 市街化区域
- 県境
- 行政界

